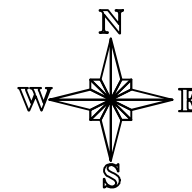


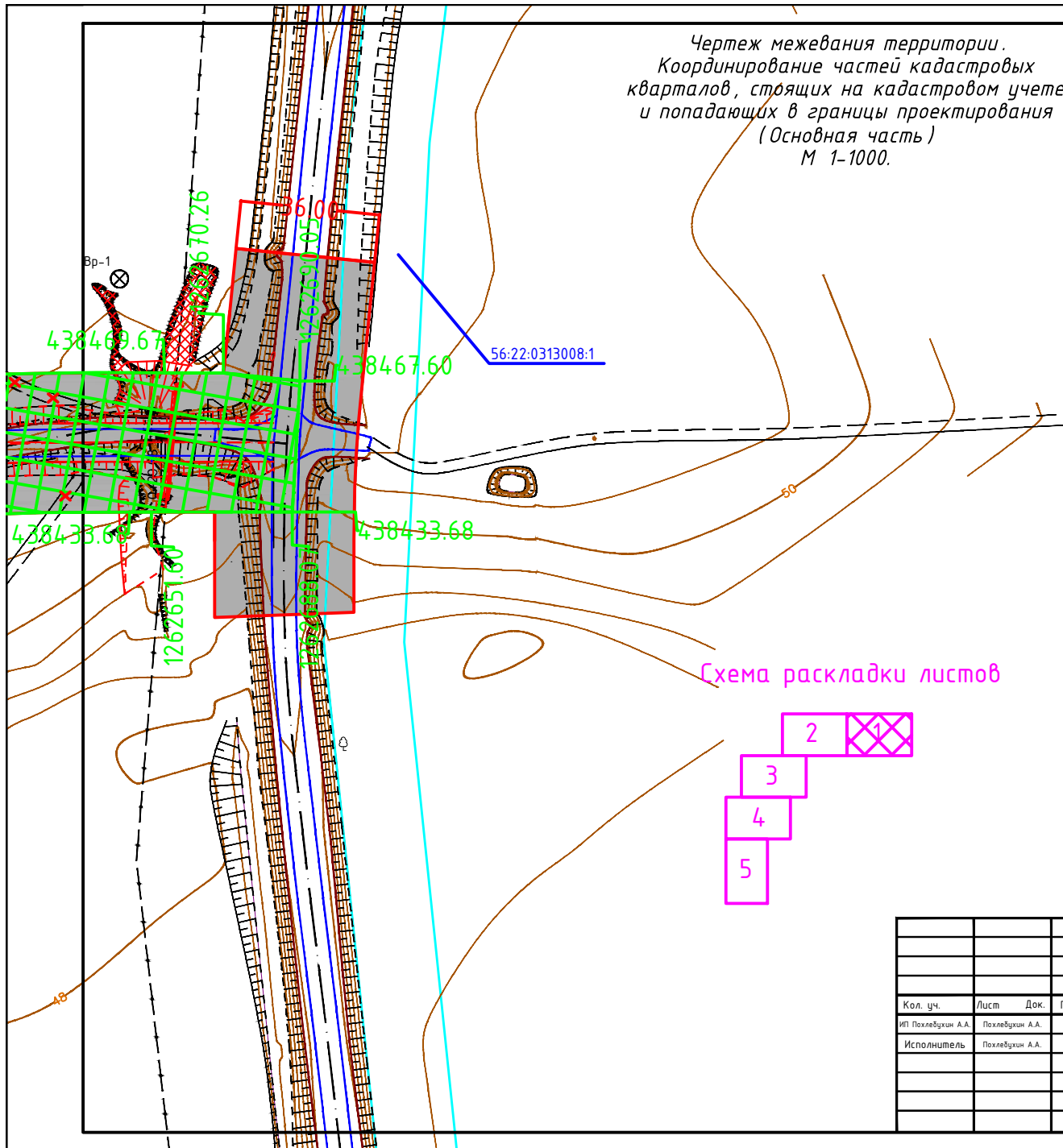
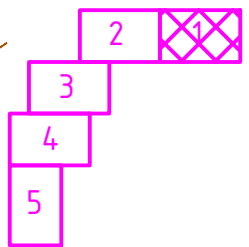
Чертеж межевания территории.
 Координирование частей кадастровых
 кварталов, стоящих на кадастровом учете
 и попадающих в границы проектирования
 (Основная часть)
 М 1-1000.



Условные обозначения

Обозначения	Наименование
	Красные линии
	Существующий подземный кабель связи
	Существующая ЛЭП 10 кВ
	Горизонтали
	Существующая автомобильная дорога
	Существующая проселочная дорога
	Проектируемый подъезд к пос. Ляшево
	Проселочная дорога под снос
	Граница проектирования
	Существующий газопровод высокого давления
	Проектируемые пешеходные переходы
	Проектируемые тротуары
	Зона инженерно-транспортной инфраструктуры
56:22:0305001	Кадастровые номера кадастровых кварталов, земельных участков
	Границы кадастровых кварталов и земельных участков стоящих на кадастровом учете
438407.69 1262703.98	Координаты части кадастрового квартала с кадастровым номером 56:22:0313001
	Часть кадастрового квартала с кадастровым номером 56:22:0313001, в пределах границ проектирования
438407.69 1262703.98	Координаты части кадастрового квартала с кадастровым номером 56:22:0305001
	Часть кадастрового квартала с кадастровым номером 56:22:0305001, в пределах границ проектирования

Схема раскладки листов



					2015 год		
					Оренбургская область, Первомайский район, МО Ленинский сельсовет.		
Кол. уч.	Лист	Док.	Подпись	Дата	Стадия	Лист	Листов
ИП Похлебухин А.А.	Похлебухин А.А.				ПППМ	1	5
Исполнитель	Похлебухин А.А.				Чертеж межевания территории. Координирование частей кадастровых кварталов, стоящих на кадастровом учете и попадающих в границы проектирования (Основная часть) М 1-1000.		
					ИП Похлебухин А.А.		